

MOČOVICE

OBSAH: NÁVRH ÚZEMNÍHO PLÁNU ÚZEMNÍ PLÁN OBCE MOČOVICE ZÁKLADNÍ ČLENĚNÍ ÚZEMÍ

1:5000







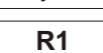

Pořizovatel: MěÚ Čáslav

Číslo výkresu: 1

Projektant: Ing.Arch. Rostislav Jukl

Datum: 10/2012

LEGENDA

-  hranice řešeného území
-  hranice katastrálního území
-  zastavěné plochy k 31.8.2012
-  zastavitelné plochy
-  P1 plochy přestavby
-  plochy, kde změny prověří územní studie
-  plochy, kde podmínky stanoví regulační plán
-  R1 územní rezervy

| Záznam o účinnosti | |
|--|--|
| Územně plánovací dokumentace | Územní plán obce Močovice |
| Vydaná zastupitelstvem | Obce Močovice |
| Usnesení č. - č.j. | |
| dne | |
| Datum nabytí účinnosti | |
| Pořizovatel | Městský úřad Čáslav, odbor výstavby a regionálního rozvoje |
| Jméno a příjmení | Martina Plechatová |
| funkce | referent odboru výstavby a regionálního rozvoje |
| Podpis oprávněné úřední osoby pořizovatele | |
| Otisk úředního razítka | |

