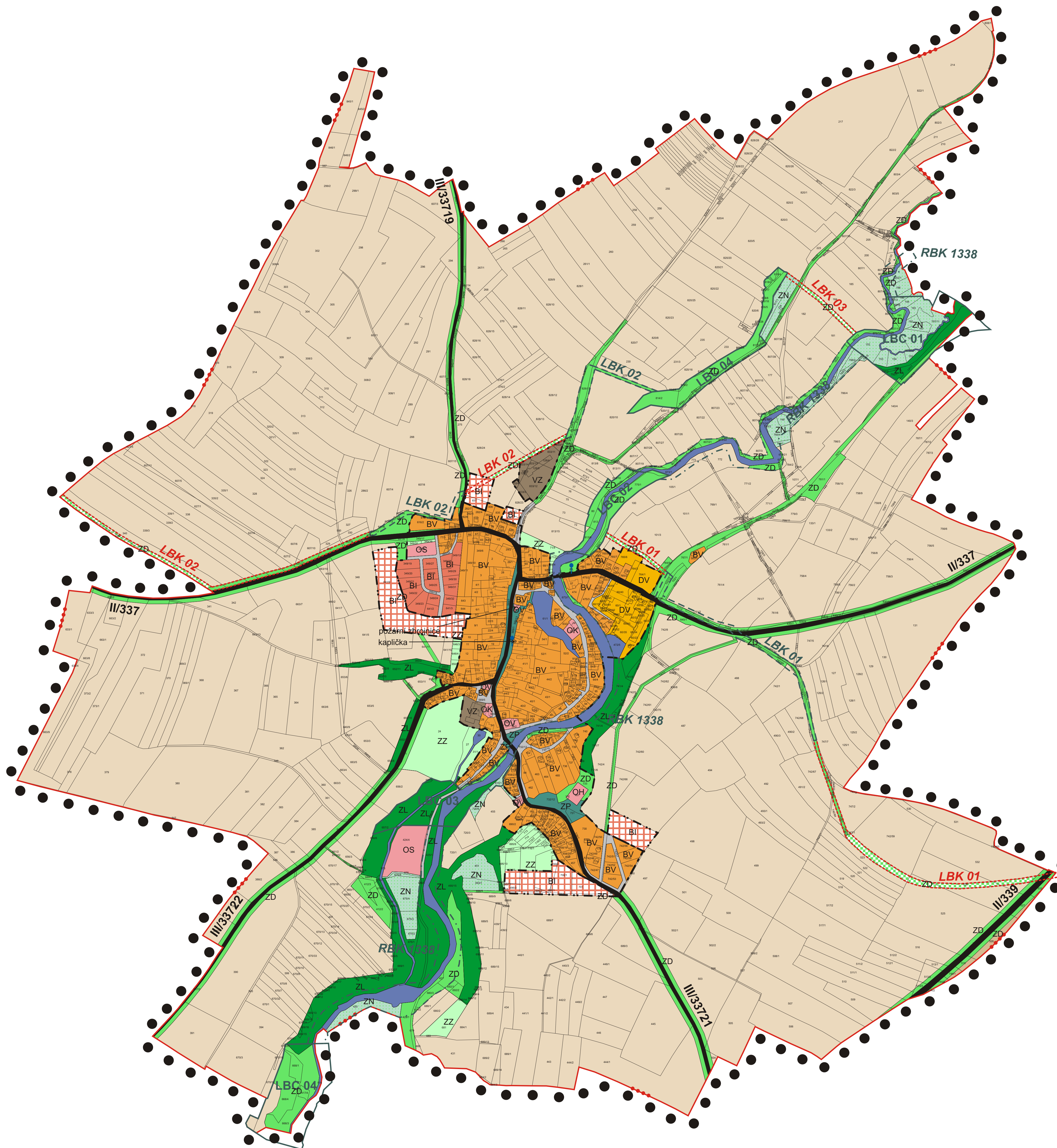


MOČOVICE

OBSAH:
NÁVRH ÚZEMNÍHO PLÁNU
ÚZEMNÍ PLÁN OBCE MOČOVICE
HLAVNÍ VÝKRES 1:5000

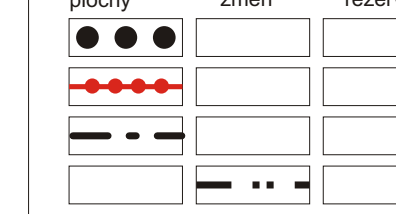
Pořizovatel: MěÚ Čáslav	Číslo výkresu: 2
Projektant: Ing.Arch. Rostislav Jukl	Datum: 10/2012

Záznam o účinnosti	
Územně plánovací dokumentace	Územní plán obce Močovice
Vydána zastupitelstvem	Obce Močovice
Usnesení č. - č.j.	
dne	
Datum nabytí účinnosti	
Pořizovatel	Městský úřad Čáslav, odbor výstavby a regionálního rozvoje
Jméno a příjmení	Martina Plechatová
funkce	referent odboru výstavby a regionálního rozvoje
Podpis oprávněné úřední osoby pořizovatele	
Otisk úředního razítka	



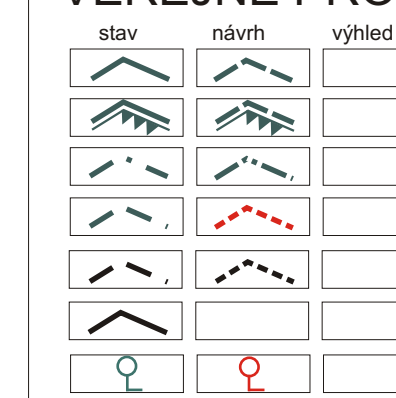
LEGENDA

stabilizované plochy plochy územní rezervy




hranice řešeného území
 hranice katastrálního území
 zastavěné území k 31.8.2012
 zastavitelné plochy

VEŘEJNĚ PROSPĚŠNÁ OPATŘENÍ



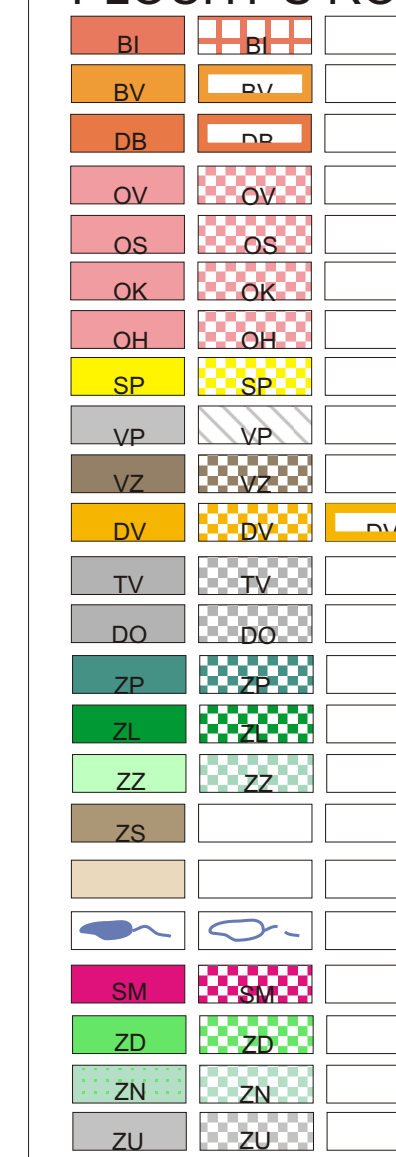
lokální biocentrum
 regionální biocentrum
 regionální biokoridor
 lokální biokoridor
 interakční prvek
 registrovaný významný krajinný prvek
 památné stromy

DOPRAVNÍ INFRASTRUKTURA



silnice II.třídy
 silnice III.třídy
 místní a účelové komunikace
 cyklistická trasa
 turistická trasa
 zastávka BUS
 zastávka ČD
 čerpací stanice PHM

PLOCHY S ROZDÍLNÝM ZPŮSOBEM VYUŽITÍ



plocha bydlení - městského charakteru
 plocha bydlení - venkovského charakteru
 plocha bydlení - vícepodlažní
 plocha občanského vybavení - veřejná infrastruktura
 plocha občanského vybavení - tělov. a sportovní zařízení
 plocha občanského vybavení - komerční zařízení
 plocha občanského vybavení - hřbitovy
 plocha rekreace
 plocha výroby a skladování - průmyslová
 plocha výroby a skladování - zemědělské
 plocha výroby a skladování - drobné výroby
 plocha technické infrastruktury
 plocha dopravní infrastruktury
 plocha veřejných prostranství
 plocha lesní
 plocha zahrad
 plocha zemědělská - sady (speciální)
 plocha zemědělská
 plocha vodní a vodohospodářská
 plocha obytná smíšená
 plocha smíšená nezastavěného území I.
 plocha smíšená nezastavěného území II.
 plocha zvláštního účelu